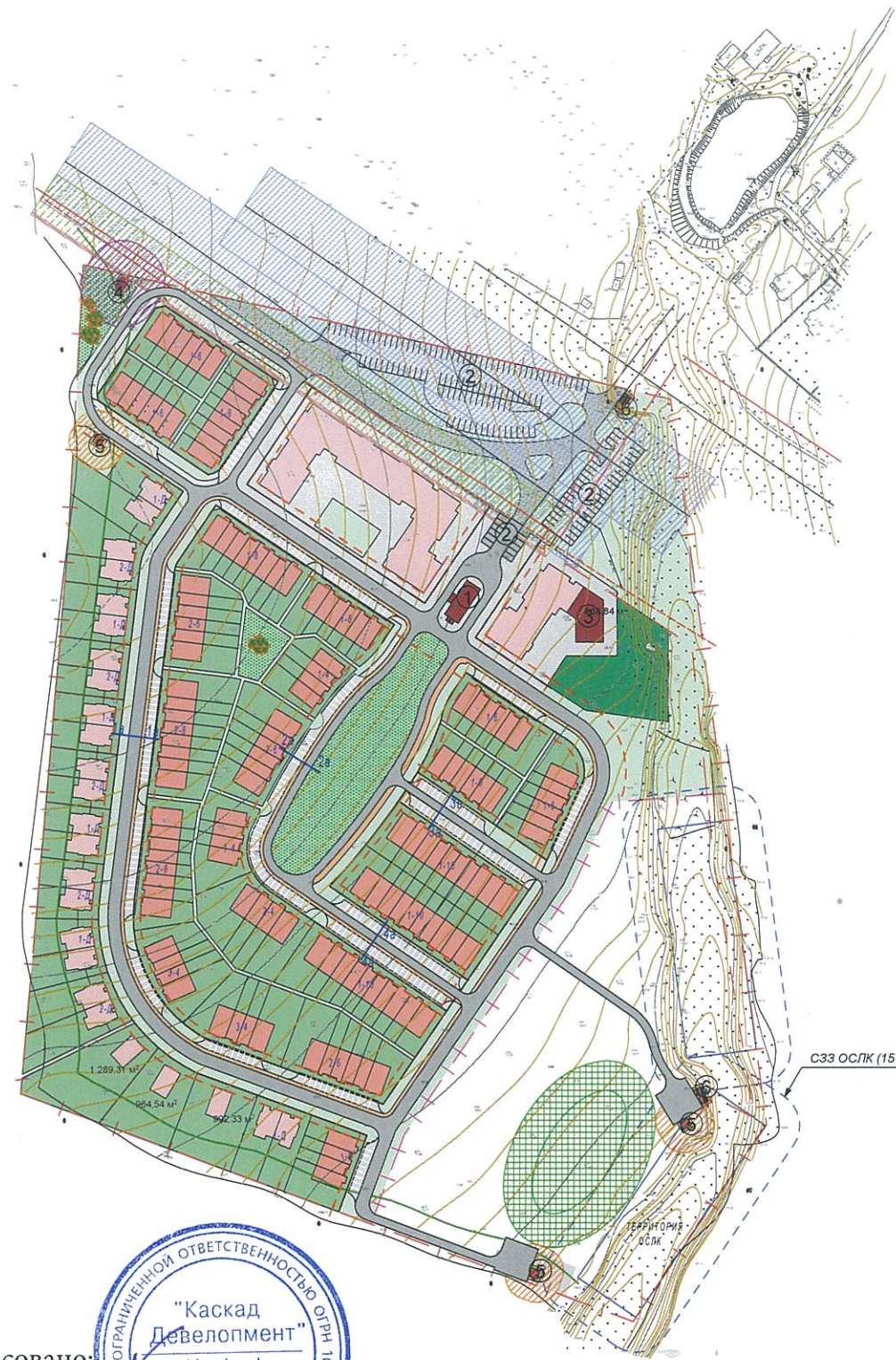
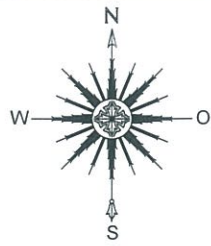
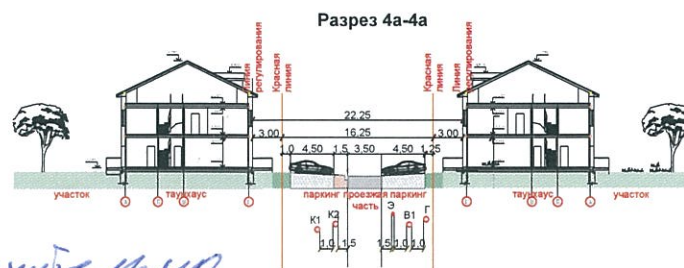
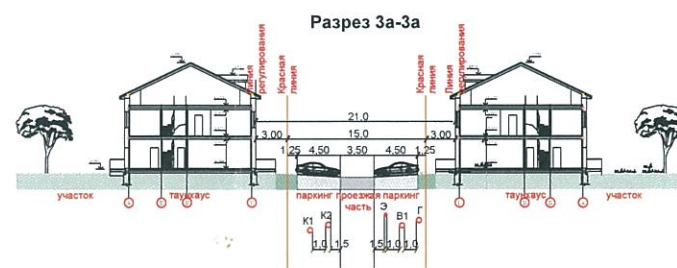
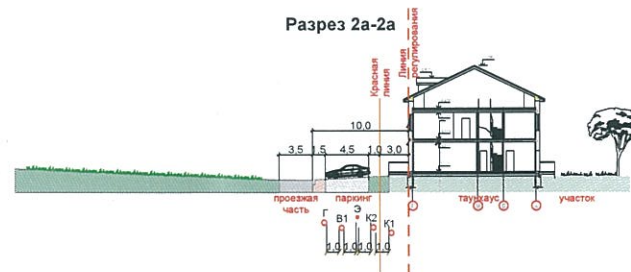
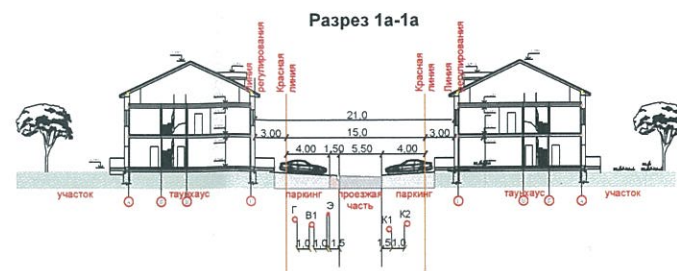


ЧЕРТЕЖ ПРОЕКТА ПЛАНИРОВКИ ТЕРРИТОРИИ М 1:2000



Поперечные профили:



Технико - экономические показатели

№	Наименование	Площадь	
		га	%
1	Площадь земельного участка в пределах кадастровой границы	8,74	100
2	Территория под размещение малоэтажной жилой застройки:	4,76	43,0
	-Территория под размещение таунхаусов	1,51	17,3
	-Территория под размещение дуплексов	0,91	8,2
	-Территория под размещение ИЖС	0,32	2,9
	-Территория под размещение многоквартирной застройки	0,28	2,5
3	Детское дошкольное учреждение (ДДУ):	0,19	2,2
	а) площадь здания ДДУ;	0,03	0,3
	б) участок	0,16	1,4
4	Площадь, занятая улицами:	1,78	20,4
	а) дороги, проезды;	0,74	7,2
	б) парковки;	0,43	3,9
	в) придорожная полоса	0,61	7,0
5	Площадь дорожного покрытия вокруг многоквартирной застройки	0,51	5,8
6	Площадь парковок и проездов в СЗЗ ВЛЭП	0,53	6,1
7	Площадь коммунально-хозяйственной зоны	0,03	0,3
8	Территория общего пользования	0,94	10,8

Экспликация зданий и сооружений

№ п/п	Наименование	Примечание
1	КПП	
2	Гостевые автостоянки	
3	Детский сад	
Коммунально-хозяйственные сооружения		
4	Газораспределительный пункт	
5	ТП	
6	Площадки для сбора ТБО	

Условные обозначения:

	Кадастровая граница		Коммунально-хозяйственная зона
	Красные линии		Санитарно-защитная зона ГРП (15 м)
	Линии регулирования застройки		Санитарно-защитная зона ТП (10 м)
	Территория общего пользования		Охранная зона селища
	Индивидуальные жилые участки		Граница противопожарного разрыва от леса (15 м)
	Проектируемые дороги		Здания и сооружения
	Проектируемые парковки		Санитарно-защитная зона ВЛЭП 110 кВ (20 м)
	Участок под размещение ДДУ		Санитарно-защитная зона газопровода высокого давления (10 м)
	Зеленые насаждения общего пользования		Санитарно-защитная зона электрического кабеля (0,6 м)
	Тротуары, пешеходные дорожки		

Согласовано: Каскад Девелопмент"
 Генеральный директор ООО "Каскад Девелопмент"
 Б.Л. Цыркин

Согласовано: "Строй-Стиль"
 Генеральный директор ООО "Строй-Стиль"
 Ю.И. Маклецов

"СОГЛАСОВАНО"
 Председатель комиссии архитектуры и градостроительства
 городского округа Домодедово
 Бастин А.В.
 13.09.2012.

K1 - канализация хоз-фекальная
 K2 - канализация дождевая
 Э - кабельная линия электроснабжения и освещения
 В1 - водопровод хоз. питьевой и противопожарный
 Г - газопровод

СОГЛАСОВАНО:

Имен. инв. N

Подпись и дата

Имен. инв. N



Заказчик: ООО "Каскад Девелопмент"		12/П-2012	
Московская область, Домодедовский район, дер. Редькино			
Изм.	Кол.уч.	Лист	Недок.Подпись Дата
Рук АПМ	РогачеваЮ.С	Стадия	Лист Листов
ГАП	РогачеваЮ.С	для строительства малоэтажной жилой застройки "Домодедово-Парк"	ППТ 3
И.о.рук.отд.	Перчук Л.Ю.	Чертеж проекта планировки территории М 1:2 000	
Разраб.	Ганова А.В.		
Н.контр.	Бокачев И.Б.		

